


MÄEERLISE TEENINDUSMAA  
PIIRIPUNKTIDE KOORDINAADID

Piiri- punkti nr	Koordinaadid	
	X	Y
1	6547210.22	507593.31
2	6547274.00	507700.31
3	6547240.96	508062.52
4	6547215.68	508108.49
5	6546965.53	508059.17
6	6546975.33	508010.14
7	6546933.78	507940.99
8	6546931.94	507938.14
9	6546964.00	507863.00
10	6547028.62	507700.02
11	6547058.63	507712.16
12	6547153.35	507750.44
13	6547155.62	507716.93
14	6547167.75	507639.95
15	6547178.11	507615.89
16	6547184.46	507608.67

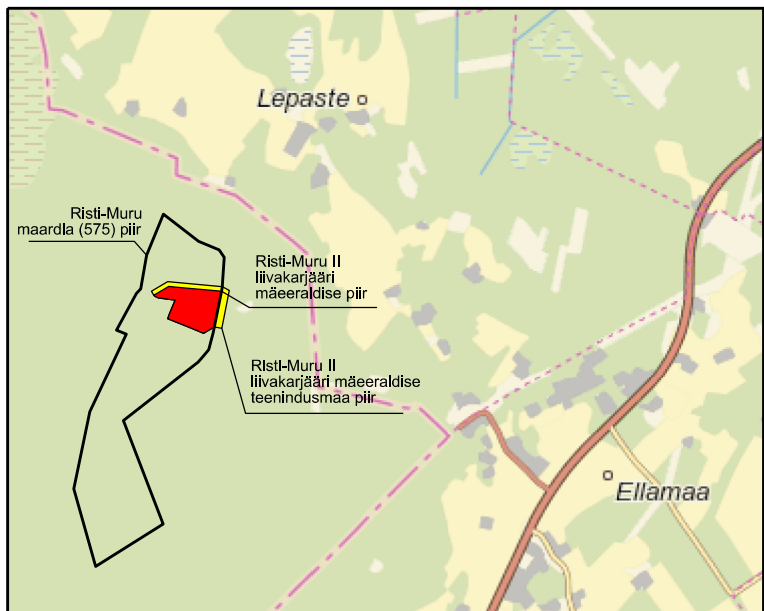
Pindala 11.30 ha



X=6547400  
Y=507600

X=6547400  
Y=508000

ASENDISKEEM M 1:50 000  
Kaardileht 6313 (Märjamaa)



MÄEERLISE PIIRIPUNKTIDE  
KOORDINAADID

Piiri- punkti nr	Koordinaadid	
	X	Y
1	6547211.44	6547211.44
2	6546975.33	6546975.33
3	6546933.77	6546933.77
4	6546931.94	6546931.94
5	6546964.00	6546964.00
6	6547028.62	6547028.62
7	6547058.63	6547058.63
8	6547153.35	6547153.35
9	6547155.62	6547155.62
10	6547167.75	6547167.75
11	6547178.11	6547178.11
12	6547184.46	6547184.46
13	6547243.21	6547243.21
14	6547236.53	6547236.53

Pindala 8.55 ha

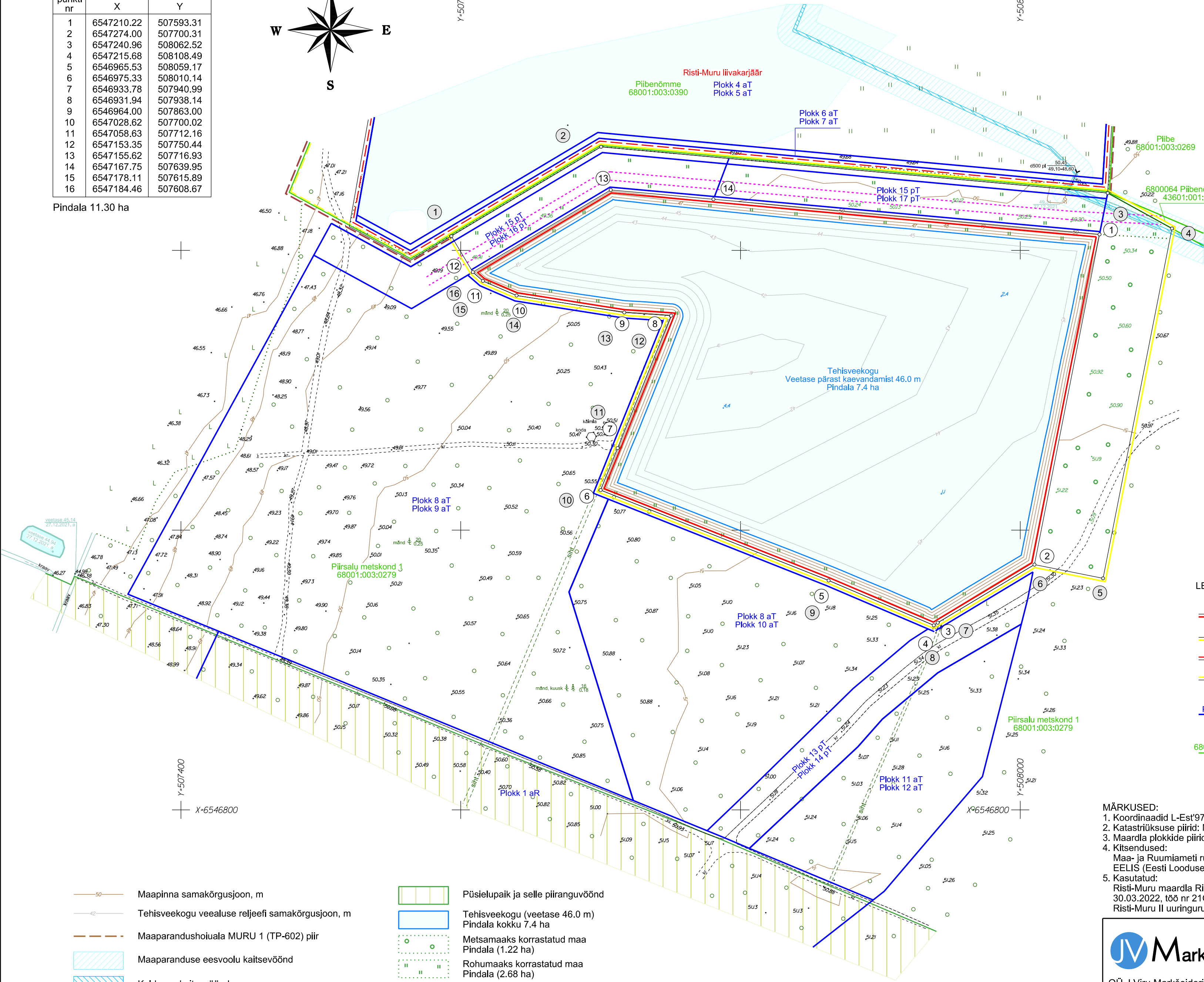
LEPPEMÄRGID:

- 1 Mäeeraldisel piir, piiripunkt ja piiripunkti number
- 1 Mäeeraldisel teenindusmaa piir, piiripunkt ja number  
Ühtib korrastatud maa piiriga
- Naabermäeeraldisel piir
- Naabermäeeraldisel teenindusmaa piir
- Maavaravaru plokki piir ja number  
aT - aktiivne tarbevaru  
aR - aktiivne reservvaru  
pT - passiivne tarbevaru
- Piibe 68001:003:0269 Katastriüksuse piir, tunnus ja nimetus

MÄRKUSED:

- Koordinaadid L-Est'97 süsteemis, kõrgused EH2000 süsteemis.
- Katastriüksuse piirid: Maa- ja Ruumiameti ruumandmetest digitaalselt 11.06.2026. a (plaanil skemaatilisel).
- Maardla plokide piirid: Eesti Geoloogiateenistuse avaandmed 11.06.2026. a (plaanil skemaatilised).
- Kitsendused:  
Maa- ja Ruumiameti ruumandmetest digitaalselt 11.06.2026. a;  
EELIS (Eesti Looduse Infosüsteem): Keskkonnaagentuur 11.06.2026. a.
- Kasutatud:  
Risti-Muru maardla Risti-Muru II uuringuruumi topograafiline ja varu arvutuse plaan, Mäebüroo Nord OÜ 30.03.2022, töö nr 21GL-426.  
Risti-Muru II uuringuruumi maa-ala plaan, OÜ J. Viru Markšneideribüroo 30.12.2021, töö nr 21323.

<b>Markšneideribüroo</b> OÜ J.Viru Markšneideribüroo www.vmb.ee Tel: 634 4552 Tartu mnt 84a-50 E-post: info@vmb.ee 10112 Tallinn		Lääne maakond Lääne-Nigula Vald <b>RISTI-MURU II LIIVAKARJÄÄR</b>		Gr lisa 3 Töö nr 26172
		<b>KORRASTATUD MAA PLAAN</b>		Mõõtkava: 1:2000 Formaat A2
Koostas	Priit Koppel	(allkirjastatud digitaalselt)	Tellija: Piibenõmme OÜ Roheline aas 22-2 10150 Tallinn	Koostatud: 11.06.2026
Kontrollis	Kaupo Rõivasepp	(allkirjastatud digitaalselt)		



Joonmõõtkava  
0 20 50 100 m